

Zápis č.1/2024 výboru pro územní plánování

Přítomní - VÚP: Ing. Petr Plachý

Jan Kříž

Ing. arch. Jaroslav Skalický

Mgr. Aleš Novotný

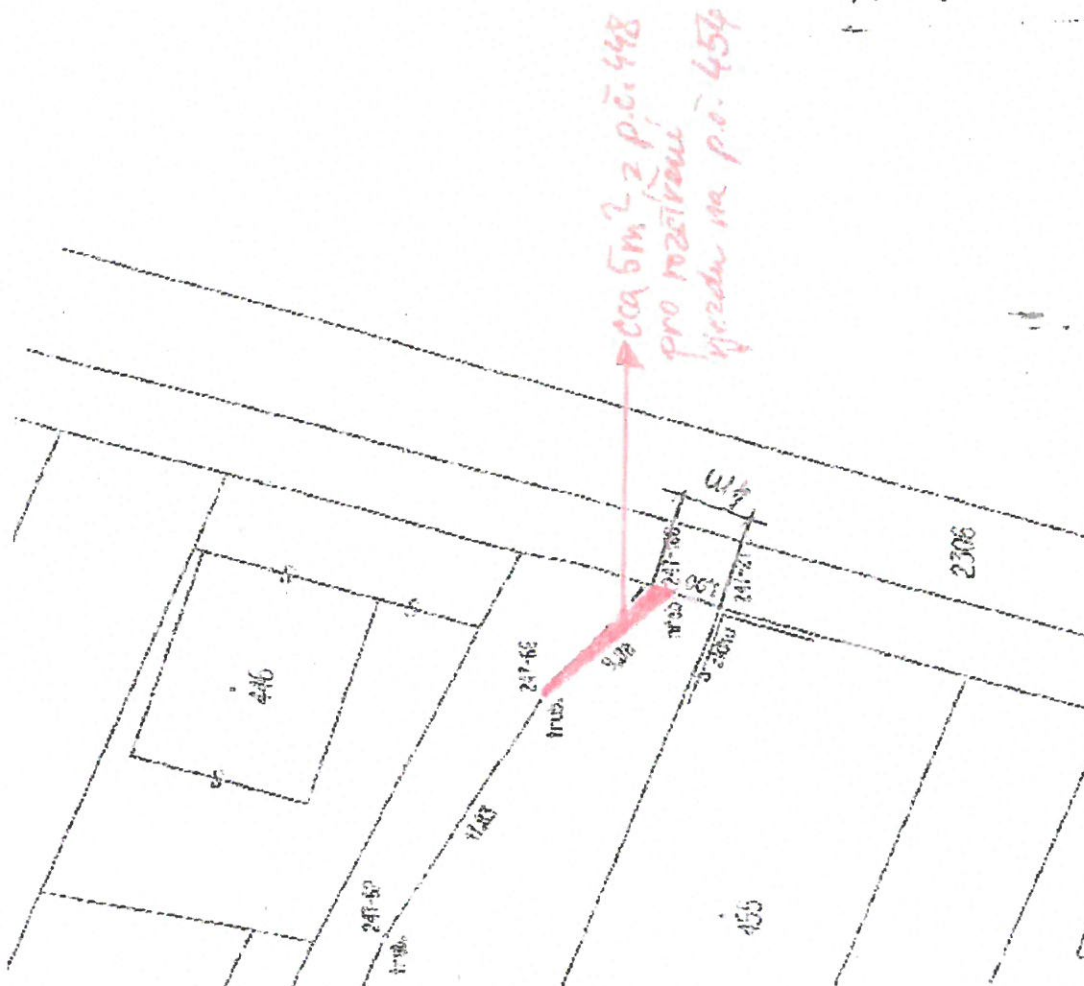
Ing. arch. Jan Foretník

Program jednání:

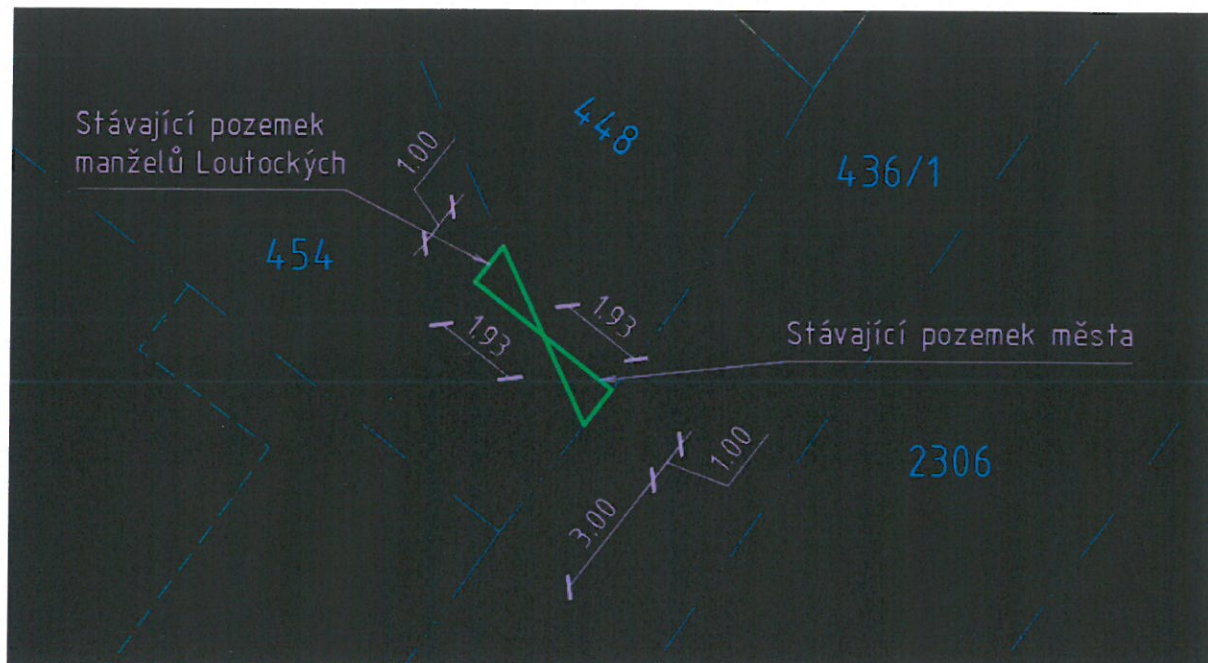
1, Žádost manželů Loutockých o prodej části pozemku p.č. 448 v majetku města Veverská Bítýška

K jednotlivým bodům:

Ad 1) Manželé Ing. Evžen Loutocký a Dana Loutocká si podali žádost o odkup části parcely č. 448 v majetku města Veverská Bítýška za účelem rozšíření vstupu na pozemek p.č. 454, který je ve vlastnictví žadatelů. Výměra, kterou požadují manželé odkoupit je cca 5 m². Stávající pozemek žadatelů má vstup od ulice Hvozdecká v šířce 3 m. Ten požadují manželé Loutočí rozšířit na 4 m – viz přiložený obrázek ze žádosti.




VÚP se zabýval žádostí manželů Loutockých a navrhuje na místo prodeje části pozemku p.č.448 provést směnu pozemků o ploše cca 2 m². Pozemek žadatelů by se rozšířil o 1 m a kolmicí k hraně ulice hvozdecké by vznikl trojúhelník délky necelé 2 m. Tato plocha z vlastnictví města by byla následně směněna za stejnou velikost plochy žadatele. Tím by vznikl sjezd na pozemek žadatelů v šířce požadovaných čtyř metrů a délce cca rovněž 4m – viz přiložený obrázek z KM.



Zapsal dne 16.1.2024, Ing. Petr Plachý

Zápis odsouhlasili všichni členové VÚP, za které jej podepsal předseda VÚP.


.....
Ing. Petr Plachý